




Bron: Rasterversie van de topografische kaarten van Vlaanderen en Brussel uitgegeven tussen 1978 en 1993 op schaal 1/10000 door het Nationaal Geografisch Instituut

Legende

-  grens PRUP
-  gemeentegrens Peer

PRUP "Toeristisch recreatief knooppunt type II a, Center Parcs Erperheide" te Peer
 Kaart 4: Bestaande feitelijke toestand: Topografische kaart

1:7.500



Opdrachtgever: gemeentebestuur Peer
 Opdrachthouder: Libost Groep NV
 Projectleider: Lotte Poncelet
 Tekening: ECR
 Bestand: BT01-06261.12.mxd
 Dossiernr.: 06261/12
 Figuurnr.: 4